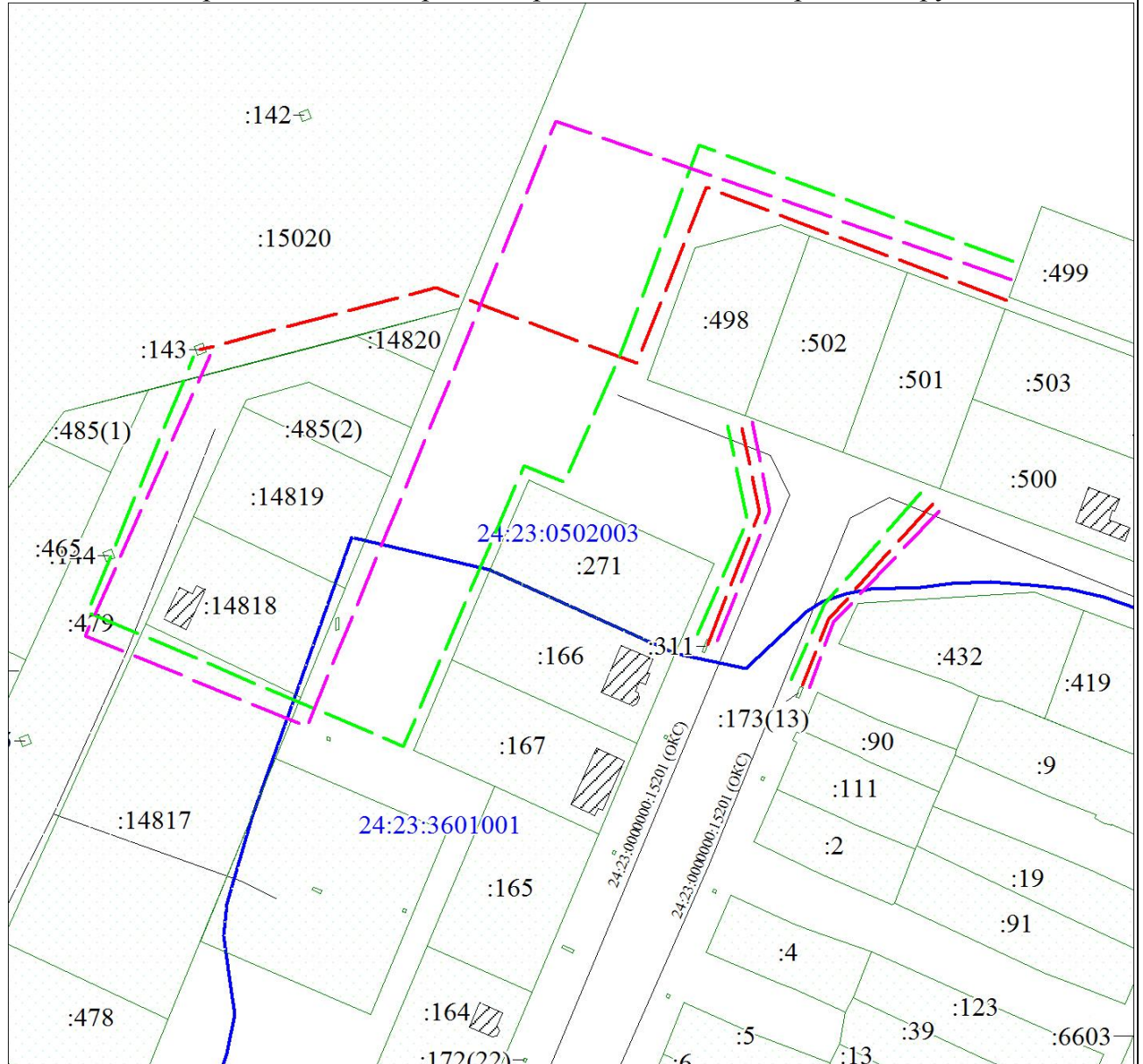







## Схема сравнительных вариантов размещения инженерного сооружения



Масштаб 1:2000

Условные обозначения:

- |   |  |
|---|--|
|  | - проектные границы публичного сервитута (вариант I) (испрашиваемый)   |
|  | - проектные границы публичного сервитута (вариант II)  |
|  | - проектные границы публичного сервитута (вариант III)   |
|  | - существующая часть границы, имеющиеся в ЕГРН сведения о которой достаточны для определения ее местоположения |
|  | - границы кадастрового квартала  |